

PATRIMÔNIO CULTURAL

É nossa herança deixada pelos nossos pais, a nossa maneira de falar e agir, nossas festas tradicionais, os monumentos, as imagens, os documentos dos arquivos, as casas antigas e também as novas que tem uma importância para nossa história. A nossa igreja, por exemplo, é um bem cultural!

INVENTÁRIO

O inventário é uma forma de proteção que permite resguardar o registro das características particulares dos bens culturais, contribuindo assim para a preservação de sua história. A partir do inventário, são identificados aqueles bens de maior interesse de preservação com o patrimônio local e estes podem ser indicados para tombamento ou registro, caso seja desejo da comunidade, representada.

BEM CULTURAL

Bens culturais são todas estas coisas que nosso povo vem produzindo desde os primeiros tempos da nossa cidade.

CONSELHO MUNICIPAL DE PATRIMÔNIO CULTURAL

O conselho é composto por representantes da comunidade e expressa o desejo desta tendo, portanto, a atribuição de definir e conduzir a política municipal de proteção do Patrimônio Cultural que tem uma importância para nossa história.

ANTÔNIO CARLOS

Cuida do seu Patrimônio



DIVULGAÇÃO DO INVENTÁRIO


A Divulgação é uma ação indissociável da Execução do Plano de Inventário do Patrimônio Cultural. Sendo assim, abaixo estão os bens já inventariados no Município de Antônio Carlos / MG.

PATRIMÔNIO TOMBADO / REGISTRADO

NÍVEL DE PROTEÇÃO: Municipal		
Estrutura Arquitetônica e Urbanística - EAU		
Foto	Denominação / localização	Código / Categoria
	Marco Zero Praça da Estação s/nº, Centro	EAU 01
	DOCUMENTAÇÃO / DATA	Inventariado
	Decreto de tombamento: nº 21/2005 Data do tombamento: 07/04/2005 Dossiê enviado ao IEPHA/MG nos exercícios 2006 e 2008 (Reapres.) – Aprovado	SIM
	Antiga Casa do Agente da EFCB Atual Casa da Cultura Avenida Henrique Diniz, 140 – Centro	EAU 02
	DOCUMENTAÇÃO / DATA	Inventariado
	Decreto de tombamento: nº 28/2005 Data do tombamento: 07/04/2005 Dossiê enviado ao IEPHA/MG no Exercício 2006 – Não aprovado	SIM
	Estação Parada de Sá Fortes Distrito de Sá Fortes	EAU 04
	DOCUMENTAÇÃO / DATA	Inventariado
	Decreto de tombamento: nº 10/2004 Data do tombamento: 31/03/2004 Dossiê enviado ao IEPHA/MG no Exercício 2005 –	SIM

	Não aprovado	
	Viaduto Sá Fortes Distrito de Sá Fortes.	EAU 05
	DOCUMENTAÇÃO / DATA	Inventariado
	Decreto de tombamento: nº 11/2004 Data do tombamento: 31/03/2004 Dossiê enviado ao IEPHA/MG no Exercício 2005 – Não aprovado	SIM
	Estação Ferroviária de Antônio Carlos Avenida Dr. Henrique Diniz, s/nº	EAU 06
	DOCUMENTAÇÃO / DATA	Inventariado
	Decreto de tombamento: nº 21/2003 Data do tombamento: 03/04/2003 Dossiê enviado ao IEPHA/MG no Exercício 2005 – Não aprovado Novo dossiê enviado ao IEPHA no atual Exercício de 2023	SIM
	Prédio do Sanatório de Antônio Carlos – Antigo Sanatório Praça Pref. Marcos Antônio Leandro. s/nº Centro	EAU 42
	DOCUMENTAÇÃO / DATA	Inventariado
	Decreto de tombamento: nº 23/2003 Data do tombamento: 15/04/2003 Dossiê enviado ao IEPHA/MG no Exercício 2005 – Não aprovado	SIM

Bens Móveis e Integrados - BMI

Foto	Denominação / localização	Código / Categoria
	Locomotiva 66 Praça da Estação s/n°, Centro	BMI -01
	DOCUMENTAÇÃO / DATA	Inventariado
	Decreto de tombamento: n°. 0175/2008 Data do tombamento: 02/02/2008 Dossiê enviado ao IEPHA/MG em 15/04/2008 – Aprovado	SIM


Sítio Natural - SN

Foto	Denominação / localização	Código / Categoria
	Nascente do Rio Paraibuna Povoado Ponto Novo Zona Rural	-
	DOCUMENTAÇÃO / DATA	Inventariado
	Decreto de tombamento: n° 31/2005 Data do tombamento: 07/04/2005 Dossiê enviado ao IEPHA/MG no Exercício 2006 – Não aprovado	NÃO
	Queda d'água da Usina da Fazenda Cachoeira – Cachoeira Dona Mariana Afonso Povoado da Cachoeira Zona Rural	-
	DOCUMENTAÇÃO / DATA	Inventariado
	Decreto de tombamento: n° 30/2005 Data do tombamento: 07/04/2005 Dossiê enviado ao IEPHA/MG no Exercício 2006 – Não aprovado	NÃO

Registro do Patrimônio Imaterial - RI

Foto	Denominação / localização	Código / Categoria
	Festa de Sant'Ana Localização: Praça Padre Avelino, em frente à Matriz de Sant'Anna	BI 02
	DOCUMENTAÇÃO / DATA	Inventariado
	Decreto/ homologação: nº 383/2013 Data do registro: 18/09/2013 Registro enviado ao IEPHA/MG no Exerício 2015 – Aprovado	SIM
	Serviço de Comunicação pelo Alto Falante Localização: Igreja Matriz de Sant'Ana Rua Gabriela Augusta Chaves, 138 – Centro	BI 03
	DOCUMENTAÇÃO / DATA	Inventariado
	Decreto de tombamento: nº 340/2010 Data do registro: 20/12/2010 Registro enviado ao IEPHA/MG no Exerício 2012 / 2013 e 2014 – Não aprovado	SIM
	Flequeijo (Festival do Leite e do Queijo) Praça Albano Faria e Entorno – Centro	BI 04
	DOCUMENTAÇÃO / DATA	Inventariado
	Decreto de tombamento: nº 533/2020 Incrição no Livro: nº 02/2020 Data do registro: 05/10/2020 Registro enviado ao IEPHA/MG no Exerício 2022 – Complementação enviada no atual Exerício de 2023	SIM

NIVEL DE PROTEÇÃO: Estadual		
Registro do Patrimônio Imaterial - RI		
Foto	Denominação / localização	Código / Categoria
	Violas de Minas	-
	DOCUMENTAÇÃO / DATA	Inventariado
		NÃO


NIVEL DE PROTEÇÃO: Federal		
Estrutura Arquitetônica e Urbanística - EAU		
Foto	Denominação / localização	Código / Categoria
	Fazenda da Borda do Campo, incluindo sua Sede, Capela e Sobradinho Anexo	-
	DOCUMENTAÇÃO / DATA	Inventariado
	Tombado pelo IPHAN Livro Belas Artes - Inscrição nº: 591 Livro Histórico - Inscrição nº 520 Processo nº: 0476-T-53 Data do tombamento: 13/06/1988	NÃO


Registro do Patrimônio Imaterial - RI		
Foto	Denominação / localização	Código / Categoria
	Roda de Capoeira e/ou Ofício de Mestre da Capoeira	-
	DOCUMENTAÇÃO / DATA	Inventariado
		NÃO

PATRIMÔNIO INVENTARIADO

ZONA 01 – REDE FERROVIÁRIA

Estruturas Arquitetônicas e Urbanísticas - EAU			
Foto	Código	Denominação / Localização	Ano de Inventário
	EAU-01	Marco Zero Esquina da Av. João Cabral com Av. Henrique Diniz, s/n, Centro. (Bem Tombado Municipalmente)	2007
	EAU-02	Casa da Cultura (Antiga Casa do Agente da EFCB) Avenida Henrique Diniz, 70 – Centro (Bem Tombado Municipalmente, mas não aprovado pelo IEPHA)	2008
	EAU-06	Estação de Antônio Carlos Avenida Dr. Henrique Diniz, s/nº Centro (Bem Tombado Municipalmente, mas não aprovado pelo IEPHA)	2009
	EAU-07	Conjunto de 4 casas de funcionários da Rede Rua Severino Afonso Portes, s/nº Centro	2009
	EAU-08	Caixa D'água Rua João Cabral, s/nº Centro	2009
	EAU 43	Edificação – Casa do Agente Rua João Amorim, 129 - Centro Distrito Sede	2014

Bens Móveis e Integrados - BMI			
Foto	Código	Denominação / Localização	Ano de Inventário
	BMI-01	<p>Locomotiva 66 Prefeitura Municipal de Antônio Carlos Praça da Estação s/nº, Centro (Bem Tombado Municipalmente)</p>	2008

Acervo – ARQ			
Foto	Código	Denominação / Localização	Ano de Inventário
	ARQ 01	<p>Biblioteca Municipal Maria da Conceição Cabral Rua Capitão Jorge Dufles, s/nº - Edifício da Estação, Centro</p>	2009




ZONA 02 – DISTRITO SEDE

Estruturas Arquitetônicas e Urbanísticas - EAU			
Foto	Código	Denominação / Localização	Ano de Inventário
	EAU 13	<p>Igreja de São Sebastião Largo da Rua Antônio Alves Filho Distrito Sede</p>	2009
	EAU 14	<p>Igreja Matriz de Sant'Anna Rua Gabriela Augusta Chaves, 138 Centro</p>	2009

	EAU 15	Escola Municipal Adelaide Andrada Rua Capitão Jorge Dufles, nº 93	2009
	EAU 16	Capela Nossa Senhora da Piedade Fazenda Borda do Campo 3,9 Km do Centro sentido Nordeste Distrito Sede	2009
	EAU 17	Sede da Prefeitura Municipal Rua João de Amorim, nº 160 - Centro	2010
	EAU 18	Residência Rua Antônio Pacheco, nº 85 - Centro	2010
	EAU 19	Residência Rua Antônio Pacheco, nº 05 - Centro	2010
	EAU 20	Sobrado Rua Silvestre Almeida, nº 77 - Centro	2010
	EAU 21	Edificação modernista Rua Cimodócea Magalhães, nº 61 - Centro	2010
	EAU 22	Edificação modernista Rua Cimodócea Magalhães, nº 71 - Centro	2010
	EAU 23	Edificação modernista Rua Cimodócea Magalhães, nº 85 - Centro	2010



	EAU 24	Residência Rua Capitão Antônio Orlando, nº 72 - Centro	2010
	EAU 25	Cemitério Rua Gabriela Augusta Chaves, s/nº Centro	2011
	EAU 26	Edificação comercial (Açougue do Messias) Rua Jorge Dufles, nº 57 - Centro	2011
	EAU 27	Edificação comercial (Bar do Francisco) Rua Jorge Dufles, s/nº - Centro	2011
	EAU 28	Conjunto arquitetônico da Escola Estadual junto ao Centro Educacional Lima Duarte Rua Silvestre de Almeida, s/nº Distrito Sede	2011
	EAU 29	Edificação comercial Av. Henrique Diniz, nº 22/ 26 Distrito Sede	2012
	EAU 30	Edificação Rua José Bonifácio, nº 26 Distrito Sede	2012
	EAU 31	Edificação Rua José Bonifácio, nº 195 Distrito Sede	2012

	EAU 32	Edificação Rua Gabriela Rezende Chaves, nº 108 – Distrito Sede	2012
	EAU 33	Edificação Rua Lina Fagundes, nº 100 Distrito Sede	2012
	EAU 34	Residência Rua Tenente Andrade Serpa, nº 90 Centro	2013
	EAU 35	Residência Rua Tenente Andrade Serpa, nº 103 - Centro	2013
	EAU 36	Residência Rua Tenente Andrade Serpa, nº 116 - Centro	2013
	EAU 37	Residência AV. Henrique Diniz, nº 266 Centro	2013
	EAU 39	CRAS – Centro de Referência de Assistência Social	2016
	EAU 40	Edificação Rua Cimodócea Magalhães, nº 43 Centro - Distrito Sede	2014
	EAU 41	Sítio Cymodócea Rua Cymodócea, s/nº Centro - Distrito Sede	2014

	EAU 42	Antigo Sanatório Praça Pref. Marcos Antônio Leandro, s/nº - Centro Distrito Sede (Bem Tombado Municipalmente, mas não aprovado pelo IEPHA)	2014
	EAU 44	Residência à Av. Henrique Diniz, nº 292	2016
	EAU 45	Residência Rua Padre Avelino, 186	2020
	EAU 46	Igreja de São Vicente de Paulo Rua Aquino Nascimento, s/nº – Sagrada Família	2020


Bens Móveis e Integrados - BMI			
Foto	Código	Denominação / Localização	Ano de Inventário
	BMI 02	Imagem de Sant'Anna Igreja Matriz de Sant'Anna Rua Gabriela Augusta Chaves, nº 138	2009
	BMI 03	Imagem de São Sebastião Igreja de São Sebastião Largo da Rua Antônio Alves Filho	2009


	<p>BMI 04</p>	<p>Andor de Madeira Igreja Matriz de Sant´Anna Rua Gabriela Augusta Chaves, nº 138 - Centro</p>	<p>2010</p>
	<p>BMI 05</p>	<p>Alto-Falante Igreja Matriz de Sant´Anna Rua Gabriela Augusta Chaves, nº 138 - Centro</p>	<p>2010</p>
	<p>BMI 06</p>	<p>Conjunto de Quadros dos Párcos Igreja Matriz de Sant´Anna Rua Gabriela Augusta Chaves, nº 138 - Centro</p>	<p>2011</p>
	<p>BMI 07</p>	<p>Vaquinha Salomé Av. Dr. Henrique Diniz, nº 160 Centro</p>	<p>2015</p>
	<p>BMI 08</p>	<p>Imagem de São Vicente de Paula Igreja São Vicente de Paula Rua Aquino do Nascimento, s/nº Bairro Sagrada Família</p>	<p>2015</p>

Acervo - ARQ			
Foto	Código	Denominação / Localização	Ano de Inventário
	ARQ 02	Arquivo da Igreja Matriz de Sant'Anna Rua Padre Avelino Pereira, nº 138 Centro	2010
	ARQ 03	Acervo de Quadros da Casa da Cultura de Antônio Carlos Avenida Doutor Henrique Diniz, nº 170	2020

Bens Imateriais - BI			
Foto	Código	Denominação / Localização	Ano de Inventário
	BI 01	Festa de São Sebastião Largo da Rua Antônio Alves Filho	2009
	BI 02	Festa de Sant'Anna Praça Padre Avelino, em frente à Matriz de Sant'Anna (Bem Registrado Municipalmente)	2010/ 2013


	BI 03	Serviço de Comunicação pelo Alto-falante Igreja Matriz de Sant'Anna (Bem Registrado Municipalmente, mas não aprovado pelo IEPHA)	2010
	BI 04	Festival do Leite e do Queijo Flequeijo Praça Albano Faria e Entorno Centro (Bem Registrado Municipalmente, complementação enviada ao IEPHA no atual exercício)	2015


Sítios Naturais - SN			
Foto	Código	Denominação / Localização	Ano de Inventário
	SN 01	Cachoeira Bandeirinhas Saindo do centro da cidade, sentido sudoeste, percorrer aproximadamente 3 km até chegar ao prédio da Copasa	2009

Conjuntos Urbanos CJU			
Foto	Código	Denominação / Localização	Ano de Inventário
	CJU 01	Conjunto Urbano Chartone	2016

ZONA 03 – ZONA RURAL



Estruturas Arquitetônicas e Urbanísticas - EAU			
Foto	Código	Denominação / Localização	Ano de Inventário
	EAU 09	Estação de João Ayres Povoado de João Ayres	2009
	EAU 47	Igreja de Nossa Senhora do Rosário Praça Largo da Igreja, s/nº Distrito de Curral Novo	2021
	EAU 48	Igreja de São Roque Comunidade do Fagundes	2021
	EAU 49	Igreja de Nossa Senhora Aparecida Distrito de Capão da Cerca	2021

Acervo - ARQ			
Foto	Código	Denominação / Localização	Ano de Inventário
	ARQ 04	Acervo de Bens Móveis e Integrados da Igreja Nossa Senhora do Rosário Praça Largo da Igreja, s/nº Distrito de Curral Novo	2021

Sítios Naturais - SN			
Foto	Código	Denominação / Localização	Ano de Inventário
	SN 02	Cachoeira do Fagundes Localidade Fagundes, s/n, Zona Rural 21°20'55.19" S, 43°48'15.18" O	2021

ZONA 04 – DISTRITOS: CAMPOLIDE, CURRAL NOVO DE MINAS E SÁ FORTES

Estruturas Arquitetônicas e Urbanísticas - EAU			
Foto	Código	Denominação / Localização	Ano de Inventário
	EAU-03	Estação de Campolide Distrito São Sebastião de Campolide	2008
	EAU-04	Estação Parada de Sá Fortes Margem do leito da Ferrovia da RFFSA Distrito de Sá Fortes. (Bem Tombado Municipalmente, mas não aprovado pelo IEPHA)	2008
	EAU-05	Viaduto de Sá Fortes Estrada Principal de Sá Fortes Distrito de Sá Fortes. (Bem Tombado Municipalmente, mas não aprovado pelo IEPHA)	2008
	EAU-10	Conjunto de 5 casas de Funcionários da Rede Pátio da Estação, nº 851, 852, 854, 856 e 857, Centro Distrito São Sebastião de Campolide	2009

	EAU-11	Casa do Agente Pátio da Estação, s/nº Distrito São Sebastião de Campolide	2009
	EAU-12	Casa do Funcionário Rua João Botelho, nº 11 - Centro Distrito de Sá Fortes	2009